МЦАИ

Общество с ограниченной ответственностью
«Межрегиональный центр археологических исследований»

392003, г. Тамбов, бульвар Энтузиастов, д. 2а, 4 этаж, пом. 51
ОГРН 1186820006890, ИНН/КПП 6829143499/682901001, Тамбовское отделение №8594
ПАО СБЕРБАНК, БИК 046850649, к/с 30101810800000000649, р/с 40702810761000004803
www.icartmb.ru, e-mail: post@llc-mcai.ru, тел: +7 (4752) 55-99-37

УТВЕРЖДАЮ
директор
_____Е.П. Китов
«26» октября 2022 г.

ДОКУМЕНТАЦИЯ,

содержащая результаты исследований, в соответствии с которыми определяется наличие или отсутствие объектов, обладающих признаками объекта культурного наследия, на земельных участках, подлежащих воздействию земляных, строительных, мелиоративных, хозяйственных работ, предусмотренных статьей 25 Лесного кодекса Российской Федерации работ по использованию лесов (за исключением работ, указанных в пунктах 3, 4 и 7 части 1 статьи 25 Лесного кодекса Российской Федерации) и иных работ на земельном участке с кадастровым номером 32:02:0390106:684, расположенный по адресу: Российская Федерация, Брянская область, Брянский муниципальный район, Мичуринское сельское поселение, п. Мичуринский.

Разрешение (открытый лист) № 2669-2022
Свиридов А.А.

Тамбов – 2022 г.

ОГЛАВЛЕНИЕ

ВВЕДЕНИЕ 3
1. ПОЯСНИТЕЛЬНАЯ ЗАПИСКА 5
1.1 Физико-географическая характеристика района исследований 5
1.2 История археологических исследований Брянского района Брянской области 9
2. МЕТОДИКА ПРОВЕДЕНИЯ РАБОТ 18
3. ПОЛЕВЫЕ ИССЛЕДОВАНИЯ 21
ЗАКЛЮЧЕНИЕ 24
СПИСОК ИСПОЛЬЗОВАННЫХ ИСТОЧНИКОВ И ЛИТЕРАТУРЫ 25
ПРИЛОЖЕНИЯ 31
Приложение 1 31
АЛЬБОМ ИЛЛЮСТРАЦИЙ 32
КОПИЯ ОТКРЫТОГО ЛИСТА 56

ВВЕДЕНИЕ

В октябре 2022 года археологической экспедицией Общества с ограниченной ответственностью «Межрегиональный центр археологических исследований» (далее ООО МЦАИ) было произведено историко-культурное научное археологическое обследование (разведки) с целью выявления наличия (отсутствия) объектов культурного наследия (памятников археологии) на участке с кадастровым номером 32:02:0390106:684, расположенный по адресу: Российская Федерация, Брянская область, Брянский муниципальный район, Мичуринское сельское поселение, п. Мичуринский. Площадь участка составляет 21 216 кв.м.

Работы осуществлялись на основании договора №Р-316/31/08/2022 от 31.08.2022, заключённого между ООО «МЦАИ» и Обществом с ограниченной ответственностью «СТРОЙТЕХ» (далее ООО «СТРОЙТЕХ»).

Все работы проводились на основании Открытого листа №2669-2022 выданного Свиридову Алексею Андреевичу 23 сентября 2022 года.

Общая площадь обследованного земельного участка составляет 21 216 кв. м (2,12 га).

Основная цель работ — выявление сведений о наличии либо отсутствии объектов культурного, в том числе и археологического наследия, включённых в реестр, а также выявленных объектов культурного наследия, либо объектов, обладающих признаками объекта культурного наследия, в связи с необходимостью хозяйственного освоения земельных участков в соответствии с нормами действующего законодательства.

Задачами археологических полевых работ на участках обследований являются: выявление, фиксация и исследование остатков археологических (исторических) памятников, культурных слоёв, конструкций и сооружений, массовых и индивидуальных находок путём визуального обследования и заложения разведывательных археологических шурфов (археологические разведки), описание и определение границ памятников, проведение камеральных работ по материалам архивных изысканий и полевых работ.

В проведении работ принимали участие сотрудники ООО «МЦАИ»: Свиридов А.А. – начальник отряда, Кравченко Д.С. – научный сотрудник, Кирсенков И.В. – научный сотрудник, Юдаев С.С. – разнорабочий.

До начала полевых археологических работ была собрана историко-библиографическая информация, подготовлен комплект исторических карт, а также иллюстративный материал, отражающий расположение известных памятников археологии.

В ходе полевых археологических работ произведён натурный осмотр земельного участка, произведена его подробная фотофиксация, и заложено три разведочных археологических шурфа, размерами 1х1 м каждый. Общая площадь земельных работ составила 3 кв. м.

В результате проведённых исследований объектов археологического наследия не выявлено.

При визуальном осмотре территории подъёмного археологического материала не обнаружено. При выполнении локальных земляных работ, в археологических шурфах литологически выраженного культурного слоя, древних сооружений, погребений не выявлено.

Иные археологические памятники и/или объекты, обладающие признаками объектов культурного наследия не зафиксированы.

Известные памятники археологии расположены на известном удалении от обследуемого земельного участка и проектируемым строительством не затрагиваются.

1. ПОЯСНИТЕЛЬНАЯ ЗАПИСКА

1.1 Физико-географическая характеристика района исследований

Брянская область расположена в центральной части Восточной Европы, в административно-территориальном плане входит в состав Центрального федерального округа, расположенный к юго-западу от Москвы, на границе с Украиной и Белоруссией. Общая площадь области – 34 857 квадратных метров.

Область граничит на севере со Смоленской областью, на северо-востоке – с Калужской областью, на востоке – с Орловской областью, на юго-востоке – с Курской областью, на юге – с Сумской и Черниговской областями Украины, на западе – с Гомельской и Могилёвской областями Республики Беларусь[1]. Брянская область лежит в западной части Восточно-Европейской равнины, занимая среднюю часть бассейна Десны и лесистый водораздел между ней и Окой. Крайние точки: северная 54°02′ с. ш., южная 51°50′35″ с. ш., западная 31°14′30″ в. д., восточная 35°19′42″ в. д.[2]

Поверхность области представляет собой в основном равнину с общим наклоном к юго-западу. Здесь сочетаются возвышенные сильно расчлененные эрозионные равнины (западная часть Среднерусской и южная часть Смоленской возвышенностей) и плоские моренно-зандровые равнины Приднепровской низменности[3].

Территория области входит в Деснинско-Днепровского полесье. Это район северной окраины Деснинско-Болвинской средневысотной моренно-

[1] Атлас Брянской области. М., 1976.С.6-7.
[2] География Брянской области. Учебное пособие. Брянск, Изд-во: "Дебрянск", 1995. С.3-5.
[3] Даньшин Б.М. Общая геологическая карта Европейской части СССР. Лист 45. Восточная половина. Брянск – Орел – Курск - Рыльск. М.- Л.: ОНТИ, Глав. ред. геолого-разведочной и геодезической литературы. 1936. С.150-152.

зандрово-эрозионной равнины на размытом каменноугольном и мезозойском основании юго-западного крыла Московской синеклизы[4].

Реки Брянской области принадлежат бассейну Днепра[5]. Наиболее крупная – левый приток Днепра – Десна с притоками Болва, Навля, Нерусса, Судость и др. На западе протекают Ипуть и Беседь – притоки р. Сож. Преобладают подзолистые, дерново-подзолистые, а также серые лесные почвы. В опольях (в т.ч. в Брянском) распространены наиболее плодородные суглинистые серые лесные почвы, на западной окраине Среднерусской возвышенности – темно-серые и серые лесные почвы, а также оподзоленные черноземы. Подзолистые почвы распространены преимущественно на зандровых равнинах, там же встречаются дерново-подзолистые-глеевые почвы. В долинах рек – дерново-аллювиальные почвы. В орографическом отношении долина Десны является частью Приднепровской низменности. Морфологическими особенностями долины являются её асимметрия и значительная ширина (до 40 км).

Геологию и геоморфологию долины Десны в брянском течении исследовали в разное время Н.С. Кудрявцев (конец XIX века), Г.Ф. Мирчинк (1920-е гг.), Б.М. Даньшин (1930-е гг.), А.В. Арсентьев, В.И. Громов и В.А. Хохловкина (1930-1940-е гг.), А.А. Величко, Ю.Н. Грибченко, Т.Ф. Шевченкова, П.Г. Шевченков (1950-2000-е гг.) (Кудрявцев, 1892; Мирчинк, 1928, 1929; Даньшин, 1936; Громов, 1948; Арсентьев, 1949; Величко, 1961; Шевченкова, 1994 и др.)[6]. Часть этих геологических изысканий была напрямую связана с археологическими исследованиями в регионе.

Верхнемеловые отложения представлены мергельно-меловой толщей туронского, коньякского, сантонского, кампанского и маастрихтского ярусов.

[4] Геология СССР. Том 6. Геологическое описание. Брянская, Орловская, Курская, Воронежская и Тамбовская области. (Редактор: Малышев И.И.). М., Государственное издательство геологической литературы, 1949.

[5] Ахромеев Л.М. Природа, генезис, история развития и ландшафтная структура ополий Центральной России. Брянск: РИО Брянского государственного университета, 2008.С.52-84.

[6] География Брянской области. Учебное пособие. Брянск, Изд-во: "Дебрянск", 1995. С.8.

Среди мела и мергеля подчинённую роль играют пески и опоки, прослои известковистых глин и алевритов[7]. Мел содержит горизонты, содержащие плитчатый и желвачный черный кремень[8].

Четвертичный покров коренных отложений, являющийся материнской породой для современных почв, представлен континентальными осадками делювиального склонового генезиса (бурые и палевые покровные тяжелые супеси и легкие и средние суглинки, образующие лессово-почвенную серию и датирующиеся на рассматриваемом участке поздним плейстоценом), которые повсеместно залегают на размытой поверхности дочетвертичных пород, образуя чехол непостоянной мощности. Морена на створе Бетово-Выгоничи (куда входит обследуемый участок) отсутствует, что позволяет считать, что район Брянского неотектонического поднятия не вошел в зону максимального покровного оледенения[9].

Расположение исследуемого региона в умеренном климатическом поясе Атлантико-континентальной области, определило его климат, как умеренно-континентальный, с хорошо выраженными сезонами года: тёплым летом, умеренно холодной зимой. Равнинность рельефа способствует проникновению воздушных масс с Северного Ледовитого, Атлантического океанов и из внутренних частей материка.

Преобладают в основном юго-западные, западные и северо-западные ветры. Причем весной и летом – юго-западные, осенью - западные и северо-западные. Зимой в большинстве своем – северо-западные и юго-восточные. Среднегодовая температура: наиболее холодный месяц - январь, -8,9 градусов по Цельсию. Абсолютный минимум доходил до -45 градусов. Наиболее теплый - июль, средняя температура +18,3 градуса, абсолютный максимум доходил до +37 градусов.

[7] Шевченков П.Г., Шевченкова Т.Ф. Рельеф Брянской области. Брянск: Изд-во БГУ, 2002. С.18-24.

[8] Геология СССР. Том 6. Геологическое описание. Брянская, Орловская, Курская, Воронежская и Тамбовская области. (Редактор: Малышев И.И.). М., Государственное издательство геологической литературы, 1949.

[9] Величко А.А. Геологический возраст верхнего палеолита центральных районов Русской равнины. М., 1961. С.32-45.

В летнее время выпадает почти половина среднегодового количество осадков, около 238 мм из 560-600 мм. На второй календарный месяц летнего периода приходится около 90 мм осадков. Зима приходит в ноябре. Продолжительность зимнего сезона составляет 140-160 дней. Устойчивый снежный покров сохраняется 120-130 дней.[10]

[10] География Брянской области. Учебное пособие. Брянск, Изд-во: "Дебрянск", 1995.С.56-58.

1.2 История археологических исследований Брянского района Брянской области

История освоения человеком территории Брянской области насчитывает не одно тысячелетие. Первые люди поселились на территории современной Брянской области от 120 до 70 тысяч лет назад[11]. Древнейшими палеолитическими стоянками на территории Брянской области являются Хотылёво 1[12], Коршево I, Коршево II, Бетово (средний палеолит), Хотылёво 2 и Хотылёво 6[13], относящиеся к граветтской культуре (ок. 25 тыс. л. н.). У деревни Елисеевичи на правом берегу реки Судость находится стоянка эпохи верхнего палеолита Елисеевичи II (23000—21000 лет назад)[14].

Славяне стали заселять территорию будущей Брянской области в раннем средневековье. В IX – XI вв., согласно данным археологии – по берегам Десны жили северяне (Кветунское поселение), на лесистом водоразделе Десны и Оки – вятичи, а в бассейне Ипути и Беседи – радимичи. В XII – XIII вв. Брянский край входил в состав Черниговского, а затем Новгород-Северского княжеств. Вщиж (он же Щиж – в наши дни село на правом берегу Десны в Жуковском районе Брянской области, в средние века – город) в XI в. был удельным центром Черниговского княжества. Точная дата основания самого города Брянска неизвестна. Археологические данные, полученные при раскопках старого городища на Чашином кургане в 1976-1979 гг, указывают на то, что город на территории нынешнего Брянска возник в последней четверти X в. Исходя из этих данных, условным годом основания Брянска считают 985 год[15].

[11] Крашенинников В.В. История Брянского края с древнейших времен до конца VII века. Брянск. 1997. С.4-8.
[12] Заверняев Ф.М. Хотылевское палеолитическое местонахождение / Под ред. Н.Д. Праслова, Л. Наука, 1978. С. 19-82.
[13] Лелянов Н.И. Палеолитический человек на территории Западной области // Геология. Вып.2. Смоленск. 1935.
[14] Величко А.А., Грехова Л.В., Грибченко Ю.Н., Куренкова Е.И. Первобытный человек в экстремальных условиях среды. Стоянка Елисеевичи. М.: Институт географии РАН, 1997. С.15-42.
[15] Шинаков Е.А., Чубур А.А., Рябчевский Н.Г. Новые данные о времени сооружения укреплений городища Чашин Курган. Брянск, РИО БГУ, 2016.

Густые брянские леса долгое время отделяли поднепровский очаг русской цивилизации от так называемого Залесья. Лишь при киевском князе Владимире Мономахе через них была проложена «прямоезжая дорога», что поспособствовало усилению славянской колонизации Северо-Восточной Руси[16]. После разорения Чернигова монголо-татарами, княжеский престол около 1246 г. был перенесён в Брянск, таким образом образовалось Брянское княжество.

С 1356 г. Брянские земли находились под властью Великого княжества Литовского[17], затем Речи Посполитой. В начале XVI в. (по договору 1503 г.) край вошёл в состав Московского государства и стал его юго-западным форпостом в борьбе против Литвы, Польши и Крымского ханства[18].

По Деулинскому перемирию 1618 г., южные и западные земли современной Брянской области отошли к Речи Посполитой.[19]

После победы над Великим княжеством Литовским, земли были присоединены к России. Вся восточная (великороссийская) часть Брянщины (Брянский, Карачевский, Севский и Трубчевский уезды) с 1709 г. относилась к Киевской губернии, в том числе с 1719 г. входила в состав Севской провинции этой губернии.

В 1727 г. Севская провинция вошла во вновь образованную Белгородскую губернию. В 1778 г. было образовано Орловское наместничество, в которое были переданы уезды упразднённой Севской провинции (при этом границы уездов были изменены, а также были образованы новые уезды, в том числе Луганский)[20].

В XVIII – XIX вв. началось экономическое оживление Брянского края. В XVIII в. появилась заводская промышленность. Со второй половины XVIII

[16] Крашенинников В.В. История Брянского края с древнейших времен до конца VII века. Брянск. 1997. С.18-22.
[17] Шинаков Е.А. О времени и процессе включения Брянска в состав Великого Княжества Литовского // Studia Internationality. Брянск, РИО БГУ, 2016. С.41-56.
[18] История Брянского края. Часть 1. С древнейших времен до конца XIX века. Брянск, БГПУ. 2001. С.21-92.
[19] Цапенко М.П. Земля Брянская. М.1972. С.12-14.
[20] История Брянского края. Часть 1. С древнейших времен до конца XIX века. Брянск, БГПУ. 200. С.95-154.

в. многие земли Стародубщины принадлежали гетману Кириллу Разумовскому, который вёл здесь большое строительство. В восточной части Брянщины в конце XVIII в. широко развивает заводское дело промышленник И. А. Мальцов, основавший на местных песках и древесном топливе ряд стекольных предприятий. В начале XIX в. он также скупает все металлургические заводы края и создаёт Мальцовский фабрично-заводской округ, охватывающий также части соседних уездов – Жиздринского и Рославльского[21].

После 1709 г. Брянск становится уездным градом, входя в Киевскую губернию, а 70 лет спустя в аналогичном статусе Брянск оказался в Орловской губернии. В 60-е гг. XIX в. город становится крупным узловым железнодорожным центром. Как следствие, после этого в Брянск потекли инвестиции.

После постройки во второй половине XIX в. Орловско-Витебской железной дороги, с Брянском оказались связаны многие крупные промышленные и торговые центры Российской империи. Перед этим в Бежице известным промышленником П. И. Губониным были заложены рельсопрокатный и железоделательный заводы, на базе которых позже выросло в крупное предприятие по выпуску железнодорожной техники.

В ходе гражданской войны губернские города Орёл и Чернигов оказались в зоне активных военных действий, в связи с чем Брянскому и Почепскому уездным исполкомам ещё в 1918 – 1919 гг. были даны полномочия губернских. 1 апреля 1920 г. была образована Брянская губерния, существовавшая до 1 октября 1929 г., когда она была включена в состав Западной области.

В связи с введением в СССР новой системы административно-территориального деления, в 1929 г. территория Брянской губернии была разделена на районы, которые с 1 октября 1929 г. были включены в состав

[21] Скороход Г.Н., Чубур А.А. Основатель Брянского завода. Виктор Федорович Голубев (1842-1903): инженер, промышленник, коллекционер, благотворитель и меценат. Брянск: Аверс, 2019. С.12-15.

новообразованной Западной области. Одним из таких районов стал Бежицкий район – прообраз нынешнего Брянского района. Такое название связано с тем, что Брянск стал центром Брянского округа в составе Западной области и, по сути, продолжал выполнять роль важного регионального центра. Город Бежица, являвшийся в Брянской губернии центром уезда, в этих условиях хорошо подходил на роль райцентра. Однако в 1930 году округá Западной области были ликвидированы, а районный центр был перенесён из Бежицы в Брянск, в связи с чем район был переименован в Брянский. В 1937 г. Брянский район, в числе других районов, был включён в состав вновь образованной Орловской области.

5 июля 1944 г. Указом Президиума Верховного Совета СССР была образована Брянская область, в состав которой, наряду с другими, был включен и Брянский район. В связи с возвращением Брянску функций регионального центра, районным центром было определено вначале село Супонево, а с 1946 г. – вновь город Бежица. При этом название района сохранялось неизменным (Брянский район). С объединением Бежицы и Брянска в единый город в 1956 г, функции райцентра вернулись к городу Брянску.

Границы Брянского района неоднократно и существенно корректировались в связи с образованием или упразднением других районов: Выгоничского, Жирятинского, а также с изменением городской черты г. Брянска.

Посёлок Мичуринский[22] Брянского района расположен в 6 км к западу от городской черты Брянска, на шоссе Брянск – Смоленск. Основан в 1928 г., как хутор Горбачевский, подсобное хозяйство государственного паровозо-вагоностроительного, сельскохозяйственного, гвоздильного и механического завода "Красный Профинтерн". С 1931г. - совхоз "Красный Кооператор" (это же название перешло на поселок). Указом Президиума Верховного Совета

[22] Населенные пункты Брянского края: энциклопедический словарь / сост. О.Р. Вязьмитин. Брянск: «Десяточка», 2010.

РСФСР 17 декабря 1966 г. поселок Красный Кооператор Брянского района переименован в поселок Мичуринский.

На территории Брянского района Брянской области выявлено более 50 памятников археологии.[23] Началом археологического изучения зоны исследования следует считать создание свода городищ и курганов Российской Империи, составленного на основе разосланных опросных листов археологом Горожанским Николаем Петровичем (членом-корреспондентом Московского археологического общества с 1878 г.). В этот свод было включено городище раннего железного века на территории села Бежичи. Непосредственно на городище были расположены сельское кладбище и Троицкий храм, возведенный не позднее начала XVIII в[24].

В 20 е гг. XX в. основатель Брянского краеведческого музея Деев Сергей Сергеевич предпринял попытку свести воедино все памятники археологии Брянщины, отводя немало внимания именно Брянскому району.[25] В своих работах он упоминает две неолитических стоянки в Бежице, но привязка их утрачена. Не исключено, что речь идет о двух памятниках на дюнах на левобережье Десны напротив участка Бордовичи - Бежичи – стоянках Орлик и Жмурин Сад.

В 30-е гг. археологические разведки в Брянском районе, недалеко от створа Белокаменка - Бежичи производил краевед и археолог, учитель истории из г. Бежица Лелянов Николай Иосифович (1893-1938). Летом 1937 г. Лелянов Н.И. самостоятельно раскопал несколько курганов бронзового века у старицы реки Орлик (впоследствии превращенной в карьер «Орлик 1») на левом берегу, в том месте, где оканчивалась лука долины выше по течению от сталелитейного завода. К сожалению, все результаты работ Николая

[23] Археологическая карта России: Брянская область. / Автор – сост. А.В.Кашкин. М., 1993. С.15-22.

[24] Горожанский Н.П. Материалы для археологии России по губерниям и уездам. Вып.I. М.: Тип. А. А.Карцева, 1884. С.45-46.

[25] Деев С.С. Археологические памятники Брянской губернии // Материалы к доистории Центрально-промышленной области: 1-е совещание палеоэтнологов Центрально-промышленной области созванное Гос. Музеем Центр.-промышл. области 27-29 мая 1926 года / Под ред. Б. С. Жукова и О. Н. Бадера; Гос. музей Центр.-промышл. области. М.: Тип. Серпуховск. «Промторга», 1927. С.31-34.

Иосифовича, его дневники и собранные им коллекции были в 1938 г. изъяты НКВД и бесследно исчезли, а сам ученый был тогда же репрессирован по так называемым «Сталинским спискам», как бывший меньшевик[26].

В конце 30х – начале 40х гг. стоянку палеолита Тимоновка 1 начал изучать Воеводский Михаил Вацлович (1903-1948).[27]

В 40-50-ее гг. довольно плодотворно на территории района работал Заверянев Фёдор Михайлович (1919-1994)[28], подробно изучивший стоянки «Орлик-1» и «Лысую Гору».

В 1955-1956 гг. на территории Брянского района проводил археологические разведки Амброз Анатолий Константинович (1929-1985). Его разведками на левом берегу Десны была выявлена стоянка бронзового века Бордовичи. Она была расположена на левом берегу Десны к югу от железнодорожной станции Бордовичи, на берегу высохшей старицы Десны, на пашне. В подъемном материале встречена керамика эпохи бронзы. На правом берегу Десны он обнаружил средневековое селище Белокаменка[29]. В отчёте Амброза А.К. за 1955 г. упоминается о находках фрагментов керамики к западу от городища Бежичи, «где река близко подходит к террасе, на правом берегу ручейка, впадающего в Десну»[30]. Селище на этом месте было известно и Заверняеву Ф.М., но в отчеты им так и не было включено. Селище Бежичи 1 расположено к северо-западу от городища и отделено от него оврагом. Селище расположено на мысу правого коренного берега Десны, мыс вытянут с юго-запада на северо-восток, его размеры 200 на 90 м. Подъемный материал

[26] Чубур А.А. Николай Лелянов - «последний из могикан» довоенной краеведческой археологии // Вопросы археологии, истории и культуры Верхнего Поочья. Матераилы XI научной конференции. Калуга, 2005 С.58-61.
[27] Воеводский М.В. Работы Деснинской экспедиции в 1939 г. // КСИИМК. Вып.4. 1940.
[28] Заверняев Ф.М. Поселения мезолитического времени на Соже и Десне // КСИИМК. 1957. Вып. 67. С.63-64.
[29] Амброз А.К. Отчет о разведках по р. Десне в 1955 году (в пределах Брянской области) // Архив ИА РАН. Р-1. № 1250; Амброз А.К. Отчет о работе Славянской археологической экспедиции ИИМК АН СССР в 1956 г. // Архив ИА РАН. Р-1. № 1334.
[30] Амброз А.К. Отчет о разведках по р. Десне в 1955 году (в пределах Брянской области) // Архив ИА РАН. Р-1. № 1250.С.10.

представлен фрагментами керамики древнерусского времени XI-XIII вв. и раннего железного века.

В 1956-1957 гг. ленинградский археолог Левенок Всеволод Протасьевич (1906-1985) провёл в одиночку и за собственные средства гигантские по охвату территории Среднего Подесенья разведки с целью поисков неолитических и мезолитических памятников, обследовав около 200 памятников. Материалы были переданы в Брянский краеведческий музей (коллекция БОМ 5245, около 3000 предметов). На территории Брянского района им отмечены несколько пунктов находок обработанного кремня и керамики.[31]

В 1958 г. совместные археологические разведки по верхнему течению Десны предпринимают – Шмидт Евгений Альфредович (1920-2019) и Заверняев Фёдор Михайлович.[32] В результате ими на территории Брянского района были открыты памятники: стоянка Голяжье , селище Голяжье, стоянка Хотылево 4, Хотылево селище 5 , Чернетово селище 2, принадлежащие к разным археологическим периодам.

В 70-80-е гг. на территории Брянского района плодотворно работал Тарасов Лев Михайлович (1925-2010), известный российский исследователь каменного века, доктор исторических наук. Открыл и изучил группу палеолитических стоянок в с. Бетово Брянского района: Косица, Лебедевка, Вьюновка, Бетово , Коршево 1, Коршево 2, Коршево 3.[33]

[31] Левенок В.П. О работе Деснинского отряда за 1956 год. Архив ИА РАН, Р-1, № 1256; Левенок В.П. Об археологических работах в верхнем и среднем течении Десны. 1957 г. Архив ИА РАН, № 1569; Левенок В.П. Работы Деснинского отряда 1956 г. // КСИИМК, вып.74. М., 1959.

[32] Шмидт Е.А., Заверняев Ф.М. Археологические памятники бассейна Верхней Десны // Материалы по изучению Смоленской области. Смоленск: Смолгиз, 1959. Вып. 3. С.186-219.

[33] Тарасов Л. М. Раскопки в Масловке и Бетово // Археологические открытия 1972 г. М., 1973; Тарасов Л.М. Раскопки в Бетово // Археологические открытия 1973 г. М., 1974; Тарасов Л.М. Изучение палеолита Верхней Десны // Археологические открытия 1980 г. М., 1981; Тарасов Л.М. Позднепалеолитическая стоянка Косица // Краткие сообщения Института Археологии. Вып. 165 М., 1981; Тарасов Л.М. Исследование Деспинских палеолитических стоянок // Археологические открытия 1982 г. М., 1984; Тарасов Л.М. Результаты работ Деснинской экспедиции // Археологические открытия 1983 г. М., 1985; Тарасов Л.М. Многослойная стоянка Коршево 1 // Палеолит и неолит. Л.,1986.

В начале 90х гг. активные археологические работы, в связи с сложной социально-экономической обстановкой в стране и регионе были практически прекращены.

В 1998 г. Шинаков Евгений Александрович обнаружил и исследовал к северо-западу от селища Бежичи 1 памятник, обозначенный как селище Бежичи 2[34]. Селище расположено на правом берегу р. Десны. Площадка селища имеет подпрямоугольную форму, вытянута длинной осью по линии СВ-ЮЗ, длинна по линии северо-восток – юго-запад примерно 300 м, по линии запад-восток – 225-230 м. Площадка ограничена с востока и запада оврагами глубиной 4-5 м, с севера р. Десна. Высота площадки селища над уровнем воды в р. Десна 6-10 м. На памятнике было обнаружено свыше 100 фрагментов муравленых полихромных изразцов XVII в., связанных с остатками усадьбы стольника Зиновьева, владельца села. Керамический комплекс включал круговую керамику эпохи Киевской Руси и позднего Средневековья. Кроме того, были встречены фрагменты роменской лепной керамики и серебряная северянская аксельбантовидная привеска.[35]

В 2009 г. в связи с новым строительством было проведено геофизическое сканирование центра площадки селища и по его результатам заложен шурф. Работы были проведены сотрудником Института археологии РАН, выпускником Брянского государственного университета Фатьковым Алексеем Михайловичем (совместно с Шинаковым Е.А.). Кроме керамики, в культурном слое был найден массовый древнерусский городской материал: черешковый нож, фрагменты стеклянных браслетов.[36]

[34] Шинаков Е.А. Отчет о работах в Погарском и Брянском районах Брянской области в 1998 году // Архив ИА РАН. Р-1. № 22193.
[35] Шинаков Е.А. Отчет о работах в Брянском и Жуковском районах Брянской области в 1999 году // Архив ИА РАН. Р-1. № 24168; Шинаков Е.А., Шинаков К.Е., Миненко В.В., Новожеев Р.В. Работы в Брянском и Погарском районах Брянской области //Археологические открытия 1998 г. М. 2000.
[36] Фатьков А.М., Шинаков Е.А. Средневековое поселение в п. Бежичи (Брянск) // Археологические открытия 2009 года. М., 2013. С. 140-141.

В 2018 г. археологические наблюдения за строительством пристройки к магазину на селище Бежичи проводил Шинаков Е. А.[37]

В 2020 г. Ивашов Максим Валентинович в ходе работ в Брянске (и ближайшем пригороде) в зоне работ на прирусловом участке поймы правого берега р. Десны от Бордовичского водозабора до моста по ул. Литейной в г. Брянске по мероприятию: «Расчистка реки Десна в пределах города Брянска» выявил объект археологического наследия – поселение рубежа бронзового и раннего железного века (конец II – начало I тыс. до н.э.) и Древней Руси Бордовичи 2 (рис. 8).[38]

Ближайшие археологические памятники находятся в 4,5-5 км от участка обследования. В 4,5 км к ЮЗ расположены одиночный курган и курганный могильник у с Елисеевичи; в 5 км к северу находится городище Бежичи, а также селища Бежичи-1 и Бежичи-2 (рис. 8).

[37] Шинаков Е.А. Отчет об археологических наблюдениях за земляными работами на территории выявленного объекта археологического наследия «Культурный слой города Брянска» в зоне прокладки инженерных сетей на земельном участке по ул. Красноармейская, 80; строительства здания на земельном участке на пересечении ул. Красноармейская и пер. Иванюты в Советском районе г. Брянска и на территории объекта археологического наследия регионального значения «Селище Бежичи» в зоне строительства пристройки к зданию магазина на земельном участке по ул. Делегатская, 100 в г. Брянске в 2018 году // Архив ИА РАН. Р-1. № 59797.

[38] Ивашов М.В. Научно-технический отчёт об археологическом обследовании (археологической разведке) земельного участка (участков) в зоне работ на прирусловом участке поймы правого берега р. Десны от Бордовичского водозабора до моста по ул. Литейной в г. Брянске по мероприятию: «Расчистка реки Десна в пределах города Брянска» (1-этап). Брянск, 2020.

2. МЕТОДИКА ПРОВЕДЕНИЯ РАБОТ

Методика проведения полевых исследований определена п. 3 «Положения о порядке проведения археологических полевых работ (археологических раскопок и разведок) и составления научной отчётной документации», утверждённого постановлением Бюро Отделения историко-филологических наук Российской академии наук от 20.06.2018 г. № 32.

Археологические исследования состояли из предварительных (историко-архивных) и полевых работ.

Согласно п. 3.2. «Положения…» полевым исследованиям предшествовало ознакомление с архивно-библиографическими и музейными материалами, касающимися объектов археологического наследия (памятников археологии) и территорий, на которых предполагается проведение исследований, а также с учётной документацией об объектах археологического наследия, расположенных на территории проведения разведочных работ. Был проанализирован государственный реестр памятников истории и культуры Российской Федерации, список выявленных объектов культурного наследия Нижегородской области, материалы архивов ИА РАН, а также прочие литературные источники.

Рассматривался картографический материал, предоставленный заказчиком, исследовались данные спутниковых снимков исследуемой территории разного времени.

В процессе полевых работ проводились маршрутные археологические разведки. Они включали натурные обследования:

— оценка ландшафтно-топографической ситуации;

— визуальное обследование местности;

— заложение археологических разведочных шурфов;

— определение географических координат центров шурфов при помощи GPS-навигатора GARMIN в системе WGS-84;

— описание территории обследования, заложенных шурфов, включая текстовые, фото и графические данные о их местоположении.

Для составления плана местности использовался космоснимок и топографическая съёмка, предоставленная Заказчиком. На них были нанесены границы участка обследования, точки и направления фотофиксации, заложенные археологические шурфы.

Для выявления культурного слоя населённых пунктов и иных объектов, возраст которых превышает 100 лет, поводился анализ исторических карт и планов местности.

Участок был обследован в пешем порядке с целью сбора подъёмного материала, обнаружения выходов культурного слоя, насыпей, древних сооружений, конструкций и иных археологических памятников и/или объектов, обладающих признаками объекта культурного наследия.

Фотографическая фиксация участка обследования производилась с наиболее полной и точной передачей особенностей рельефа и ландшафтно-топографической ситуации. При фотографировании использовалась трёхметровая масштабная рейка.

На обследуемом участке площадью 2,12 га было заложено три археологических разведочных шурфа, размерами 1х1 м каждый, ориентированных своими бортами по сторонам света. Шурфы были заложены с учётом ландшафтно-топологической ситуации в наиболее перспективных для обнаружения памятников археологии местах.

Согласно п. 3.9. «Положения…» глубины шурфов определялись мощностью культурного слоя или, при его отсутствии, почвенным горизонтом и (или) литологическим слоем. Также производилась контрольная прокопка верхней части археологически стерильного слоя (материка).

Переборка грунта велась ручным способом с использованием лопат и другого шанцевого инструмента. В том случае, если глубина шурфа превышала 0,20 м, то разборка велась условными пластами по 0,20 м.

При обнаружении в шурфах стратифицированных участков культурного слоя, отдельных археологических находок, производилась фотофиксация всех бортов и дна, натурное вычерчивание профилей. В случае отсутствия признаков объектов археологического наследия, в соответствии п. 3.12.

«Положения…» производилась фотофиксация только одного из бортов, дна шурфа, а также контрольного прокопа материка.

Также в соответствии с п. 3.14. «Положения…» производилась фотофиксация места закладки каждого шурфа, полностью раскопанного шурфа и их же после засыпки. Фотографии выполнялись с одного ракурса и с включением окружающего пейзажа. Для фотофиксации использовалась трёхметровая масштабная рейка.

Согласно п. 3.20 «Положения…» для каждого шурфа были определены географические координаты в системе WGS 84 с помощью GNNS (GPS) приёмника GARMIN Montana 650t. Координаты определялись для центра каждого шурфа.

Камеральная обработка полученных материалов и составление отчётной документации включала:

— обработку полученной полевой документации;

— составление текста отчёта и альбома иллюстраций к нему.

3. ПОЛЕВЫЕ ИССЛЕДОВАНИЯ

Сотрудниками ООО «МЦАИ» в октябре 2022 г. был обследован земельный участок с кадастровым номером 32:02:0390106:684, расположенный по адресу: Российская Федерация, Брянская область, Брянский муниципальный район, Мичуринское сельское поселение, п. Мичуринский. Площадь участка составляет 21 216 кв. м.

Археологические работы включали натурное обследование местности методом сплошной разведки пешим маршрутом. При прохождении маршрута, с целью обнаружения поверхностных выходов культурного слоя и археологических находок, тщательно осматривались все нарушения почвенного горизонта как естественного, так и антропогенного происхождения.

Изучение дневной поверхности с открытым грунтом показало отсутствие подъёмного материала и выходов культурного слоя. Проведена фотографическая съёмка участка обследования с пяти точек, в достаточном объёме для представления ситуации в иллюстративной части отчёта (рис. 13–18). Вся данная работа производилась для выяснения наличия памятников археологии и их культурно-хронологической принадлежности и стратиграфии культурных напластований (в случае их обнаружения).

На земельном участке было заложено три разведочных археологических шурфа:

Шурф 1. (рис. 19-26).

Располагается в северной части участка, в 65 м к востоку от многоэтажного жилого дома в наиболее обусловленном ландшафтно-топографической ситуацией месте. Размером 1х1 м, ориентирован своими бортами по сторонам света. Дневная поверхность перед началом работ представляет собой ровную задернованную площадку.

Географические координаты центра шурфа в системе WGS-84: 53°16'16.0032" СШ; 34°15'17.4600" ВД.

Всего в шурфе вскрыто 4 горизонта слоёв. Исследования были доведены до уровня археологически стерильного слоя (материка) до глубины 110 см от уровня современной дневной поверхности.

Стратиграфия описана сверху вниз. Северный борт шурфа:

1. дерновый слой, мощность около 5 см;
2. тёмно-серый суглинок, мощностью 55 см, контуры слоя ровные с небольшим понижением к востоку;
3. светло-серый суглинок, мощностью 25-30 см, контуры слоя ровные с небольшим повышением в центре;
4. светло-коричневый суглинок, является археологическим материком; слой прослежен на всей площади шурфа, прокопан в разведочных целях на глубину одного пласта.

Археологических находок в шурфе не выявлено.

Какие-либо археологические объекты (ямы, кладки, погребения и т.д.) не обнаружены, литологически выраженный культурный слой отсутствует.

После окончания работ шурф был засыпан.

Шурф 2. (рис. 27-32).

Располагается в центральной части участка, в 57 м к востоку от многоэтажного жилого дома в наиболее обусловленном ландшафтно-топографической ситуацией месте. Размером 1х1 м, ориентирован своими бортами по сторонам света. Дневная поверхность перед началом работ представляет собой ровную задернованную площадку.

Географические координаты центра шурфа в системе WGS-84: 53°16'07.0392" СШ; 34°15'12.1500" ВД.

Всего в шурфе вскрыто 3 горизонта слоёв. Исследования были доведены до уровня археологически стерильного слоя (материка) до глубины 80 см от уровня современной дневной поверхности.

Стратиграфия описана сверху вниз. Северный борт шурфа:

1. дерновый слой, мощность около 10 см;
2. тёмно-серый суглинок, мощностью 30-35 см, контуры слоя ровные с небольшим понижением в центре;

3. светло-коричневый суглинок, является археологическим материком; слой прослежен на всей площади шурфа, прокопан в разведочных целях на глубину двух пластов.

Археологических находок в шурфе не выявлено.

Какие-либо археологические объекты (ямы, кладки, погребения и т.д.) не обнаружены, литологически выраженный культурный слой отсутствует.

После окончания работ шурф был засыпан.

Шурф 3. (рис. 33-40).

Располагается в южной части участка, в наиболее обусловленном ландшафтно-топографической ситуацией месте. Размером 1х1 м, ориентирован своими бортами по сторонам света. Дневная поверхность перед началом работ представляет собой ровную задернованную площадку.

Географические координаты центра шурфа в системе WGS-84: 53°15'58.1832" СШ; 34°15'06.2172" ВД.

Всего в шурфе вскрыто 4 горизонта слоёв. Исследования были доведены до уровня археологически стерильного слоя (материка) до глубины 120 см от уровня современной дневной поверхности.

Стратиграфия описана сверху вниз. Северный борт шурфа:

1. дерновый слой, мощность около 5 см;
2. темно-коричневый суглинок, мощностью 35-40 см, контуры слоя ровные;
3. темно-серый суглинок, мощностью 55 см, контуры слоя ровные;
4. светло-коричневый суглинок, является археологическим материком; слой прослежен на всей площади шурфа, прокопан в разведочных целях на глубину одного пласта.

Археологических находок в шурфе не выявлено.

Какие-либо археологические объекты (ямы, кладки, погребения и т.д.) не обнаружены, литологически выраженный культурный слой отсутствует.

После окончания работ шурф был засыпан.

ЗАКЛЮЧЕНИЕ

В октябре 2022 года археологической экспедицией ООО МЦАИ было произведено историко-культурное научное археологическое обследование (разведки) с целью выявления наличия (отсутствия) объектов культурного наследия (памятников археологии) на участке с кадастровым номером 32:02:0390106:684, расположенный по адресу: Российская Федерация, Брянская область, Брянский муниципальный район, Мичуринское сельское поселение, п. Мичуринский. Площадь участка составляет 21 216 кв.м.

В ходе проведения обследования, были выполнены следующие работы:

- составление пояснительной записки по результатам архивно-библиографических и научных изысканий;
- в рамках визуального обследования произведена фотофиксация современного состояния земельного участка;
- заложено три разведочных археологических шурфа, размером 1х1 м каждый; общая площадь земельных работ составила 3 кв. м.

В результате проведённых исследований можно сделать следующие выводы: при визуальном осмотре территории подъёмного археологического материала не обнаружено. При выполнении локальных земляных работ, в археологических шурфах литологически выраженного культурного слоя, археологических находок, древних сооружений, погребений не выявлено.

На территории земельного участка объектов археологического наследия не выявлено.

СПИСОК ИСПОЛЬЗОВАННЫХ ИСТОЧНИКОВ И ЛИТЕРАТУРЫ

Амброз А.К. Отчет о разведках по р. Десне в 1955 году (в пределах Брянской области) // Архив ИА РАН. Р-1. № 1250.

Амброз А.К. Отчет о работе Славянской археологической экспедиции ИИМК АН СССР в 1956 г. // Архив ИА РАН. Р-1. № 1334.

Археологическая карта России: Брянская область. / Автор – сост. А.В. Кашкин. М., 1993.

Атлас Брянской области. М., 1976.

Ахромеев Л.М. Природа, генезис, история развития и ландшафтная структура ополий Центральной России. Брянск: РИО Брянского государственного университета, 2008.

Булохов А.Д., Величкин Э.М. Определитель растений Юго-Западного Нечерноземья России (Брянская, Калужская, Смоленская области). Брянск: Из-во БГПУ, 1998.

Величко А.А. Геологический возраст верхнего палеолита центральных районов Русской равнины. М., 1961.

Величко А.А., Грехова Л.В., Грибченко Ю.Н., Куренкова Е.И. Первобытный человек в экстремальных условиях среды. Стоянка Елисеевичи. М.: ИГРАН, 1997.

Воеводский М.В. Работы Деснинской экспедиции в 1939 г. // КСИИМК. Вып. 4. М, Л. 1940.

География Брянской области. Учебное пособие. Брянск, Изд-во: "Дебрянск", 1995.

Геология СССР. Том 6. Геологическое описание. Брянская, Орловская, Курская, Воронежская и Тамбовская области. (Редактор: Малышев И.И.). М., Государственное издательство геологической литературы, 1949.

Горожанский Н.П. Материалы для археологии России по губерниям и уездам. Вып.I. М.: Тип. А. А.Карцева, 1884.

Гурьянов В.Н. Археологические памятники Брянска // Страницы истории города Брянска. Брянск: Издательство БГПУ, 1997.

Гурьянов В.Н., Чубур А.А. Хотылёвская агломерация и ее место в финальном палеолите севера Среднерусской возвышенности // Верхнедонской археологический сборник / Отв. ред. А.А. Бессуднов, Е.Ю. Захарова. Вып. 11. Липецк: ЛГПУ им. П.П. Семенова-Тян-Шанского, 2019.

Даньшин Б.М. Общая геологическая карта Европейской части СССР. Лист 45. Восточная половина. Брянск – Орел – Курск - Рыльск. М.- Л.: ОНТИ, Глав. ред. геолого-разведочной и геодезической литературы. 1936.

Деев С.С. Археологические памятники Брянской губернии // Материалы к доистории Центрально-промышленной области: 1-е совещание палеоэтнологов Центрально-промышленной области созванное Гос. Музеем Центр.-промышл. области 27-29 мая 1926 года / Под ред. Б. С. Жукова и О. Н. Бадера; Гос. музей Центр.-промышл. области. М.: Тип. Серпуховск. «Промторга», 1927.

Заверняев Ф.М. Поселения мезолитического времени на Соже и Десне // КСИИМК. 1957. Вып. 67.

Заверняев Ф.М. Хотылевское палеолитическое местонахождение / Под ред. Н.Д. Праслова. Л.: Наука, 1978.

Ивашов М.В. Научно-технический отчёт об археологическом обследовании (археологической разведке) земельного участка (участков) в зоне работ на прирусловом участке поймы правого берега р. Десны от Бордовичского водозабора до моста по ул. Литейной в г. Брянске по мероприятию: «Расчистка реки Десна в пределах города Брянска» (1-этап). Брянск, 2020.

История Брянского края. Часть 1. С древнейших времен до конца XIX века. Брянск, БГПУ. 2001.

Кабанова Р.В. Геоморфологическое районирование территории КМА на морфоструктурной основе в пределах Среднерусской возвышенности // Природные и трудовые ресурсы района Курской магнитной аномалии. – Курск: КГПИ, 1987.

Крашенинников В.В. История Брянского края с древнейших времен до конца VII века. Брянск. 1997.

Кудрявцев Н.В. Геологический очерк Орловской и Курской губерний (в районе листа 15-10). Материалы для геологии России, XV.– СПб: Типография Императорской Академии Наук. 1892.

Левенок В.П. О работе Деснинского отряда за 1956 год. Архив ИА РАН, Р-1, № 1256.

Левенок В.П. Об археологических работах в верхнем и среднем течении Десны. 1957 г. Архив ИА РАН, № 1569.

Левенок В.П. Работы Деснинского отряда 1956 г. // КСИИМК, вып.74. М., 1959.

Лелянов Н.И. Палеолитический человек на территории Западной области // Геология. Вып.2. Смоленск. 1935.

Мирчинк Г.Ф. Геологическое обследование условий залегания палеолитических остатков // Природа. 1928. № 1.

Населенные пункты Брянского края: энциклопедический словарь / сост. О.Р. Вязьмитин. Брянск: «Десяточка», 2010.

Поликарпович К.М. Палеолит Верхнего Поднепровья. Минск: Наука и техника. 1968.

Природа и природные ресурсы Брянской области. Ред. Ахромеев Л.М. Брянск. РИО БГУ, 2012.

Раскатов Г.И. Геоморфология и неотектоника территории Воронежской антеклизы. Воронеж: Изд-во ВГУ, 1969. 164 с.

Рижинашвили А.Л. Рост, функциональное и биоиндикационное значение популяций перловиц (Bivalvia, Unionidae) в экосистемах водоемов Европейской части России и сопредельных территорий. Дисс. канд. биологических наук. СПб.: Институт озероведения РАН, 2009.

Скороход Г.Н., Чубур А.А. Основатель Брянского завода. Виктор Федорович Голубев (1842-1903): инженер, промышленник, коллекционер, благотворитель и меценат. Брянск: Аверс, 2019.

Тарасов Л. М. Раскопки в Масловке и Бетово // Археологические открытия 1972 г. М., 1973.

Тарасов Л.М. Раскопки в Бетово // Археологические открытия 1973 г. М., 1974.

Тарасов Л.М. Изучение палеолита Верхней Десны // Археологические открытия 1980 г. М., 1981.

Тарасов Л.М. Позднепалеолитическая стоянка Косица // Краткие сообщения Института Археологии. Вып. 165 М., 1981.

Тарасов Л.М. Исследование Деспинских палеолитических стоянок // Археологические открытия 1982 г. М., 1984.

Тарасов Л.М. Результаты работ Деснинской экспедиции // Археологические открытия 1983 г. М., 1985.

Тарасов Л.М. Многослойная стоянка Коршево 1 // Палеолит и неолит. Л.,1986.

Тихомиров М. Н. Древнерусские города. М., 1956.

Трегуб А.И. Неотектоника территории Воронежского кристаллического массива // Труды НИИ Геологии Воронежского госуниверситета. Вып.9. – Воронеж: Изд-во ВГУ. 2002.

Фатьков А.М., Шинаков Е.А. Средневековое поселение в п. Бежичи (Брянск) // Археологические открытия 2009 года. М., 2013.

Цапенко М.П. Земля Брянская. М.1972.

Чернов А.В. Геоморфология пойм равнинных рек. М.: МГУ, 1983.

Чубур А.А. «Мамонтовое собирательство» в бассейне Десны //Природа. 1993. №7.

Чубур А.А. Система «человек-мамонт» в бассейне Десны. Культурная адаптация в верхнем палеолите. Курск: ЦДЮТ. 1993.

Чубур А.А. Роль мамонта в культурной адаптации верхнепалеолитического населения Русской равнины в осташковское время // Восточный граветт. /отв. ред. Х.А. Амирханов. М. «Научный мир», 1998.

Чубур А.А. Николай Лелянов - «последний из могикан» довоенной краеведческой археологии // Вопросы археологии, истории и культуры Верхнего Поочья. Матераилы XI науч. конференции. Калуга, 2005.

Чубур А.А. Первоначальное заселение человеком Среднерусской возвышенности: к постановке проблемы // Успехи современного естествознания. 2007. № 7.

Чубур А.А. Всеволод Левенок – исследователь Деснинской археологии // Летопись Трубчевского края. Материалы I-III чтений. Брянск, 2009.

Чубур А.А. Вольдемар Христиан Крахт у истоков становления Брянской промышленности // Studiainternationalia: Материалы VIII международной научной конференции «Западный регион России в международных отношениях X-XX вв.» (2-3 июля 2020 г.). Брянск: РИО БГУ, 2020.

Шевченков П.Г., Шевченкова Т.Ф. Рельеф Брянской области. Брянск: Изд-во БГУ, 2002.

Шевченкова Т.Ф. Геологическое строение и экологические последствия использования недр Брянской области: Справочное пособие в помощь учителю и лектору по экологическому образованию и воспитанию населения. – Брянск: Изд-во Брянского госпединститута, 1994.

Шмидт Е.А., Заверняев Ф.М. Археологические памятники бассейна Верхней Десны // Материалы по изучению Смоленской области. Смоленск: Смолгиз, 1959. Вып. 3.

Шинаков Е.А. Отчет о работах в Погарском и Брянском районах Брянской области в 1998 году // Архив ИА РАН. Р-1. № 22193.

Шинаков Е.А. Отчет о работах в Брянском и Жуковском районах Брянской области в 1999 году // Архив ИА РАН. Р-1. № 24168.

Шинаков Е.А., Шинаков К.Е., Миненко В.В., Новожеев Р.В. Работы в Брянском и Погарском районах Брянской области //Археологические открытия 1998 г. М. 2000.

Шинаков Е.А., Чубур А.А., Рябчевский Н.Г. Новые данные о времени сооружения укреплений городища Чашин Курган.Брянск, РИО БГУ, 2016.

Шинаков Е.А. О времени и процессе включения Брянска в состав Великого Княжества Литовского // Studia Internationality. Брянск, РИО БГУ, 2016.

Шинаков Е.А. Отчет об археологических наблюдениях за земляными работами на территории выявленного объекта археологического наследия «Культурный слой города Брянска» в зоне прокладки инженерных сетей на земельном участке по ул. Красноармейская, 80; строительства здания на земельном участке на пересечении ул. Красноармейская и пер. Иванюты в Советском районе г. Брянска и на территории объекта археологического наследия регионального значения «Селище Бежичи» в зоне строительства пристройки к зданию магазина на земельном участке по ул. Делегатская, 100 в г. Брянске в 2018 году // Архив ИА РАН. Р-1. № 59797.

ПРИЛОЖЕНИЯ

Приложение 1

Таблица координат поворотных точек обследованного земельного участка с кадастровым номером 32:02:0390106:684, расположенный по адресу: Российская Федерация, Брянская область, Брянский муниципальный район, Мичуринское сельское поселение, п. Мичуринский.

Обозначение (номер) характерной точки	**Координаты характерных точек**			
	во Всемирной геодезической системе координат (WGS-84)		**в системе координат (МСК-32)**	
	Северной широты	**Восточной долготы**	**X**	**Y**
1	53°16'20.442"	34°15'18.782"	492840.22	2168187.96
2	53°16'19.627"	34°15'22.503"	492813.84	2168256.48
3	53°16'19.420"	34°15'22.351"	492807.51	2168253.55
4	53°16'19.917"	34°15'20.076"	492823.59	2168211.67
5	53°15'56.920"	34°15'6.291"	492117.10	2167943.97
6	53°15'57.232"	34°15'4.943"	492127.16	2167919.16
7	53°16'15.760"	34°15'15.989"	492696.39	2168133.73

АЛЬБОМ ИЛЛЮСТРАЦИЙ



Рис. 1. Археологическое обследование земельного участка с кадастровым номером 32:02:0390106:684, Брянская область, Брянский муниципальный район, Мичуринское сельское поселение, п. Мичуринский. Брянская область на схеме центрального федерального округа России.

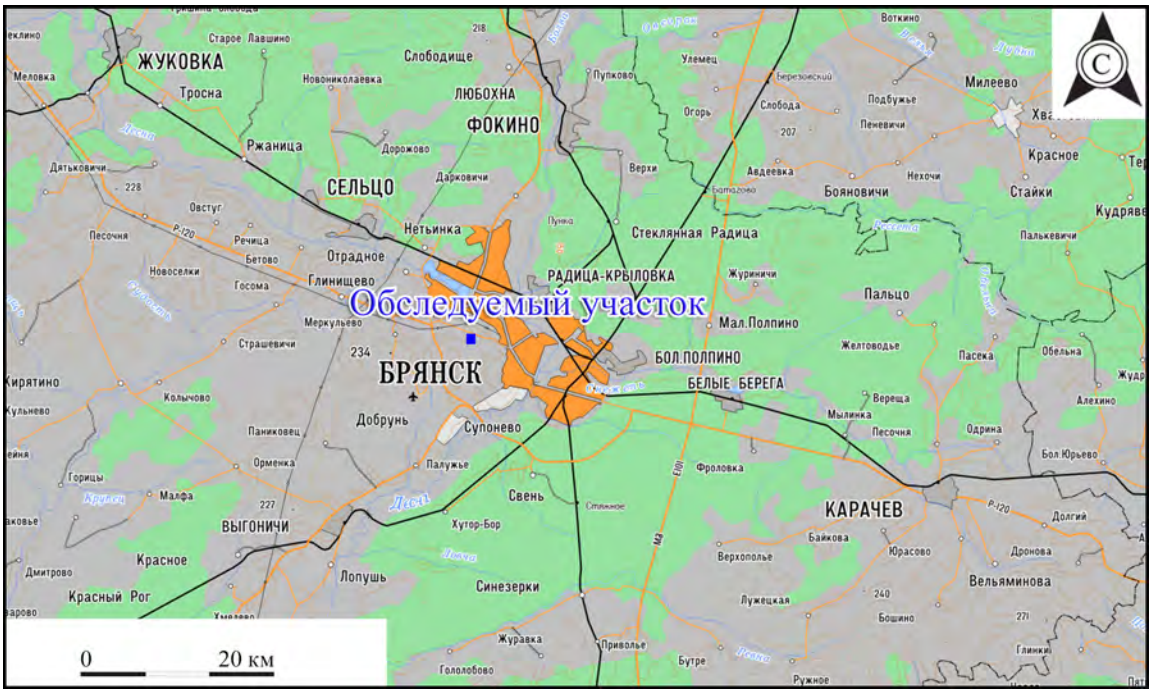

Рис. 2. Археологическое обследование земельного участка с кадастровым номером 32:02:0390106:684, Брянская область, Брянский муниципальный район, Мичуринское сельское поселение, п. Мичуринский. Место проведения работ обозначенное на административной карте Брянской области.

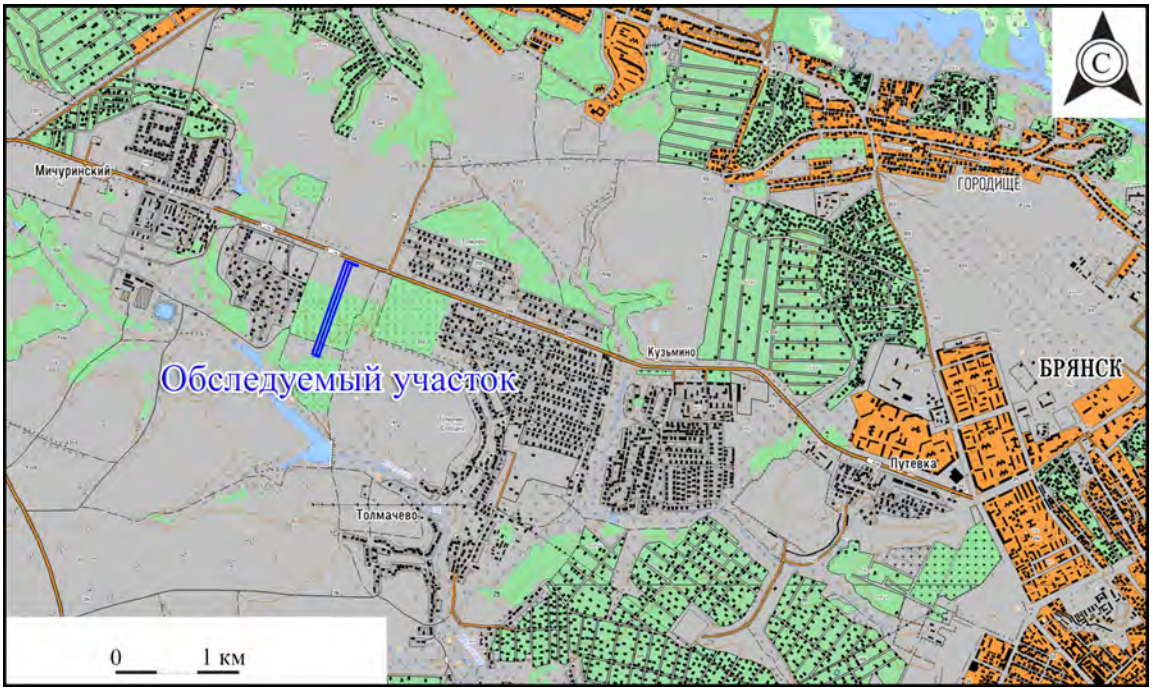

Рис. 3. Археологическое обследование земельного участка с кадастровым номером 32:02:0390106:684, Брянская область, Брянский муниципальный район, Мичуринское сельское поселение, п. Мичуринский. Место проведения работ обозначенное на административной карте района.

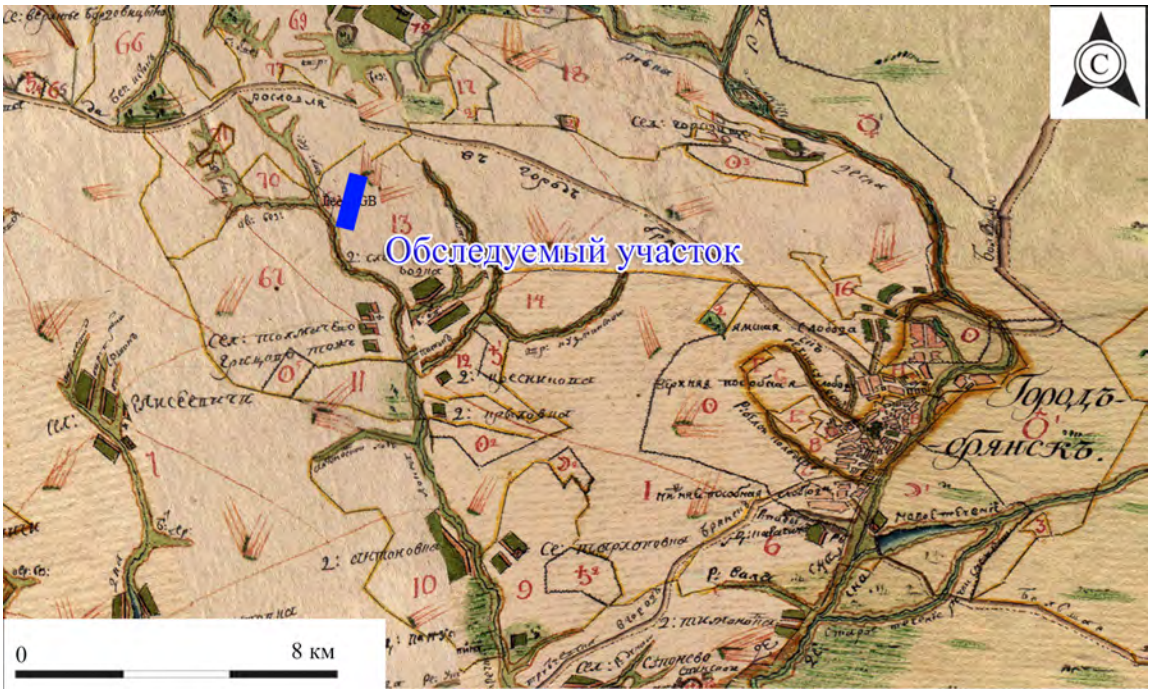

Рис. 4. Археологическое обследование земельного участка с кадастровым номером 32:02:0390106:684, Брянская область, Брянский муниципальный район, Мичуринское сельское поселение, п. Мичуринский. Участок обследования на исторической карте Брянского уезда Орловской губернии 1790 г.

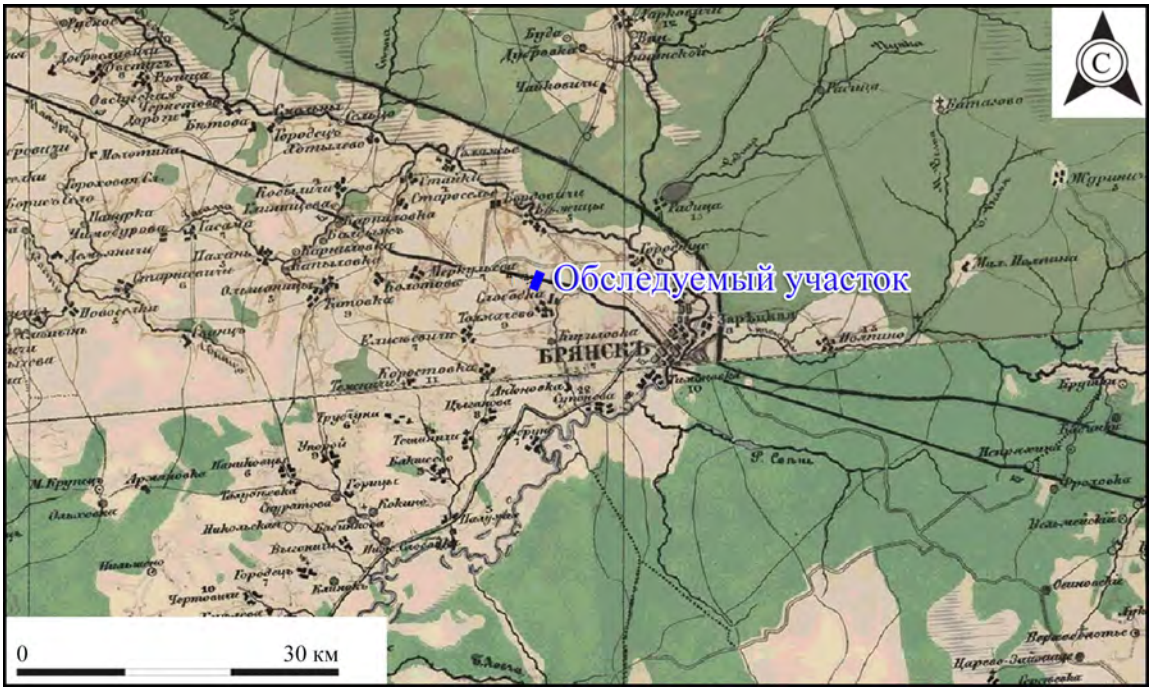

Рис. 5. Археологическое обследование земельного участка с кадастровым номером 32:02:0390106:684, Брянская область, Брянский муниципальный район, Мичуринское сельское поселение, п. Мичуринский. Участок обследования на исторической карте европейской России 1871г.



Рис. 6. Археологическое обследование земельного участка с кадастровым номером 32:02:0390106:684, Брянская область, Брянский муниципальный район, Мичуринское сельское поселение, п. Мичуринский. Участок обследования на исторической карте Брянска и окрестностей 1939 г.

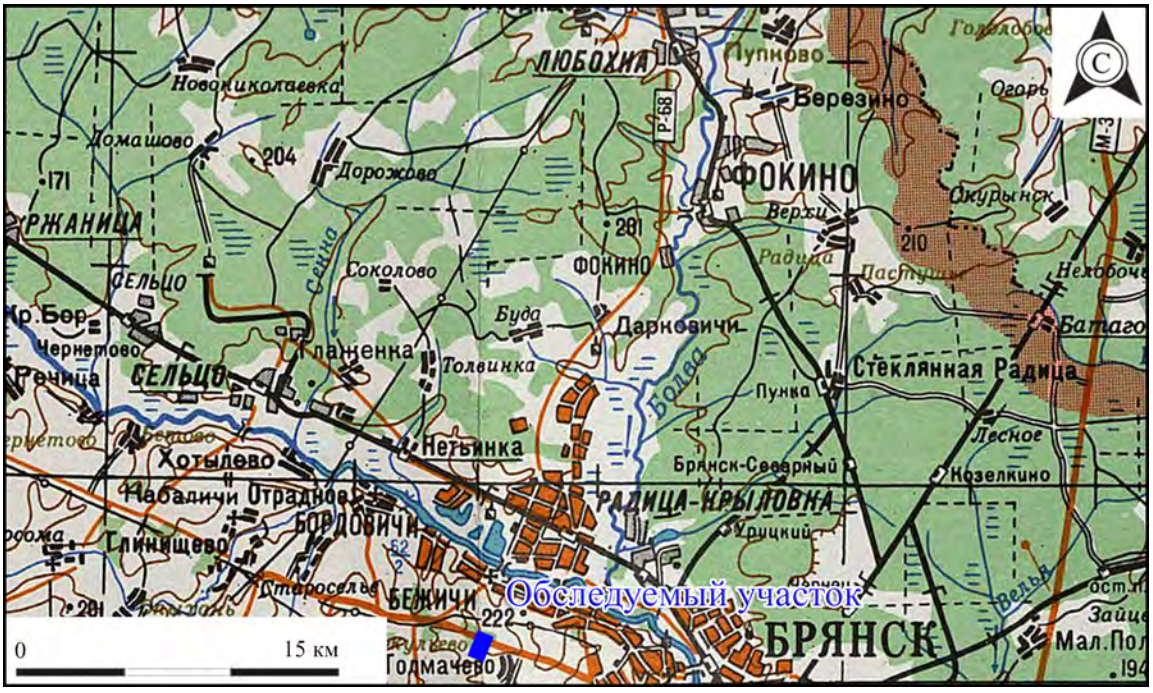

Рис. 7. Археологическое обследование земельного участка с кадастровым номером 32:02:0390106:683, Брянская область, Брянский муниципальный район, Мичуринское сельское поселение, п. Мичуринский. Участок обследования на общегеографической карте Калужской области 1990г.

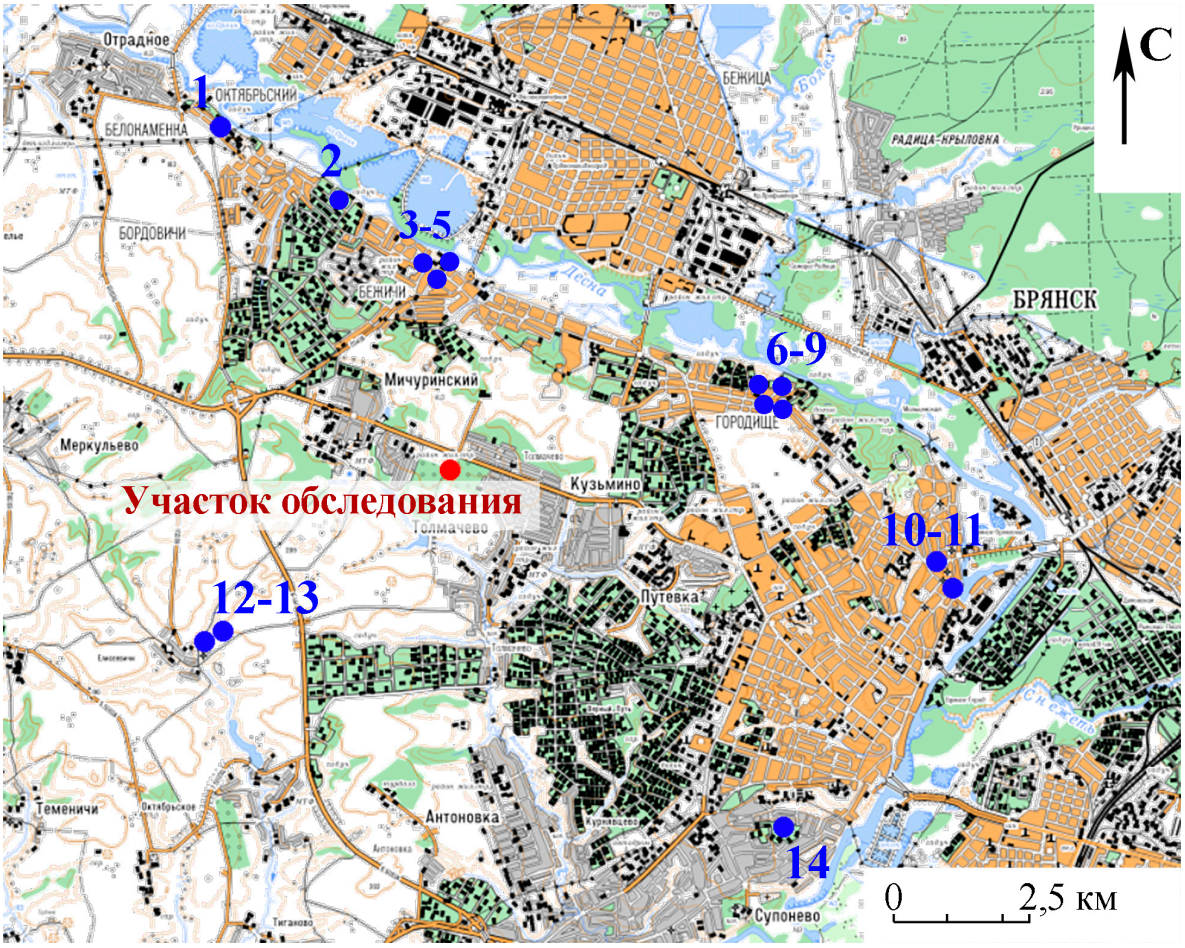

1 –Селище Белокаменка (р.ж.в., 9-10, 11-13 вв.); 2 - поселение Бордовичи 2 (конец II – начало I тыс. до н.э., Древняя Русь); 3 –Городище Бежичи (р.ж.в.); 4 –Селище Бежичи 1 (р.ж.в., XI-XIII вв.); 5 - Селище Бежичи 2 (Киевская Русь, XVII в.); 6 –Городище Чашин курган 1 (11-15 вв.); 7 - Селище Чашин курган 2 (10-12 вв.); 8 - Селище Чашин курган 3 (р.ж.в., 9-10, 11-13 вв.); 9 –Селище Чашин курган 4 (р.ж.в., 11-13 вв.); 10 –Городище Покровская гора (12-18 вв.); 11 – Селище Княжий клин (11-13 вв.); 12 – Елисеевичи. Курган; 13 – Елисеевичи. Курганный могильник (10-13 вв.); 14 –Стоянка Карачиж (палеолит).

Рис. 8. Археологическое обследование земельного участка с кадастровым номером 32:02:0390106:684, Брянская область, Брянский муниципальный район, Мичуринское сельское поселение, п. Мичуринский. Участок обследования на карте с ближайшими памятниками археологии.

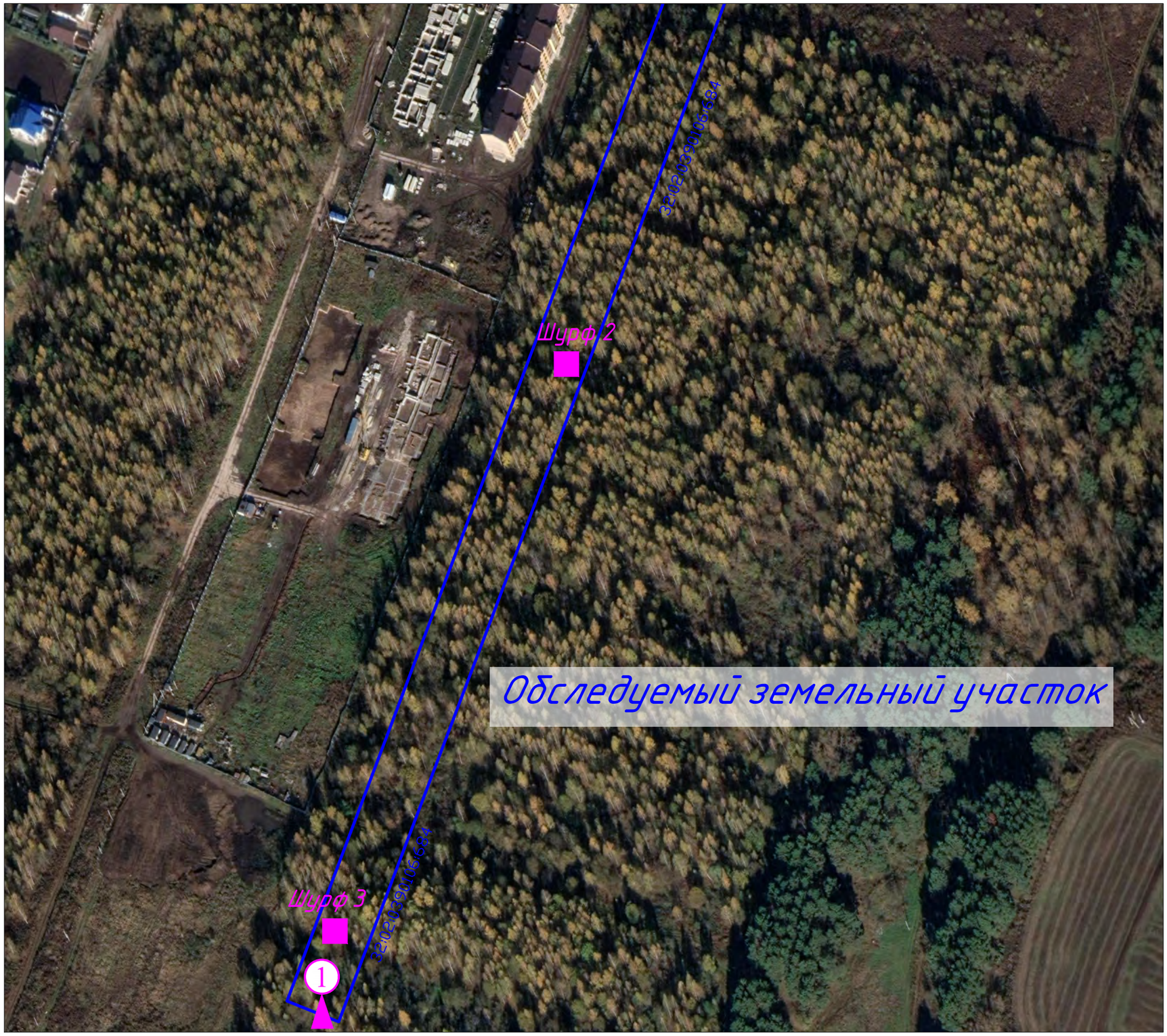

Шурф 1

Шурф (1х1 м), без археологического материала

1

Направление и номер точки фотофиксации

С

1:2000

в 1 сантиметре 20 метров

20 м 0 20 40 60 80 100 м

Рис. 9. Археологическое обследование земельного участка с кадастровым номером 32:02:0390106:684, Брянская область, Брянский муниципальный район, Мичуринское сельское поселение, п. Мичуринский. Южная часть участка обследования, точки фотофиксации и археологические шурфы на космическом снимке (Яндекс, 2021).

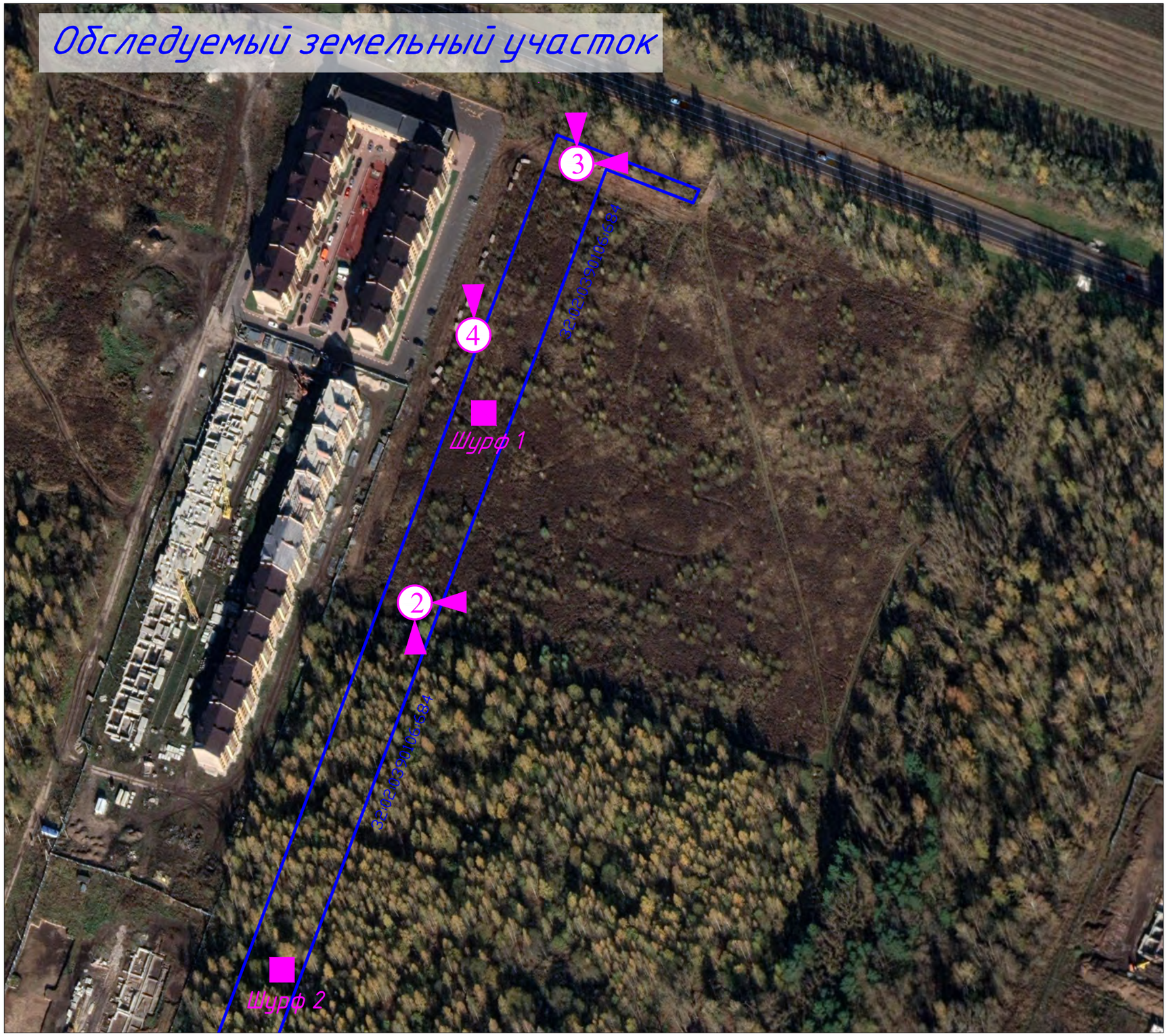

Шурф 1

Шурф (1х1 м), без археологического материала

1

Направление и номер точки фотофиксации

С

1:2000

в 1 сантиметре 20 метров

20 м 0 20 40 60 80 100 м

Рис. 10. Археологическое обследование земельного участка с кадастровым номером 32:02:0390106:684, Брянская область, Брянский муниципальный район, Мичуринское сельское поселение, п. Мичуринский. Северная часть участка обследования,точки фотофиксации и археологические шурфы на космическом снимке (Яндекс, 2021).

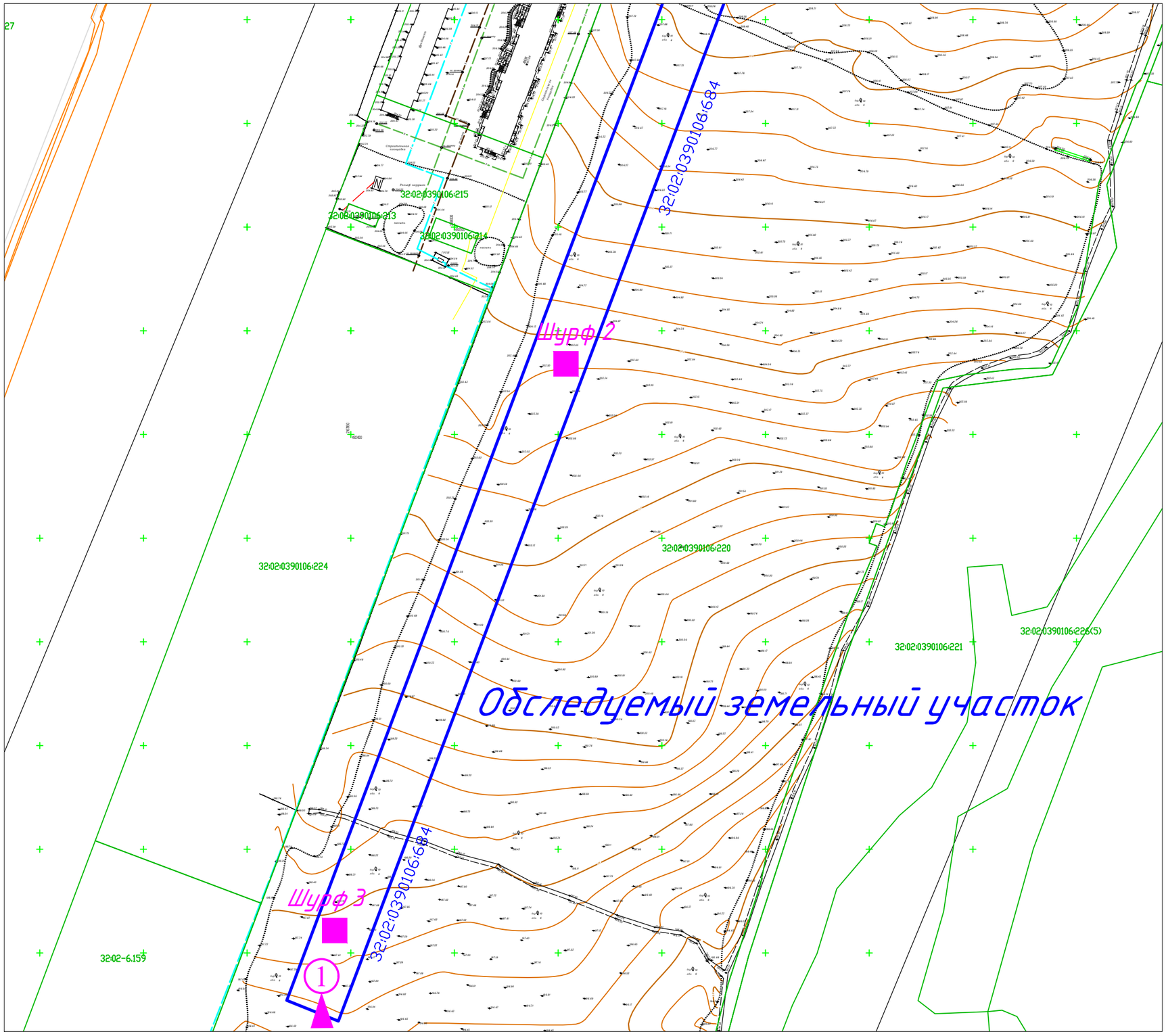

Рис. 11. Археологическое обследование земельного участка с кадастровым номером 32:02:0390106:684, Брянская область, Брянский муниципальный район, Мичуринское сельское поселение, п. Мичуринский. Южная часть участка обследования, точки фотофиксации и археологические шурфы на топографчиеском плане Заказчика.

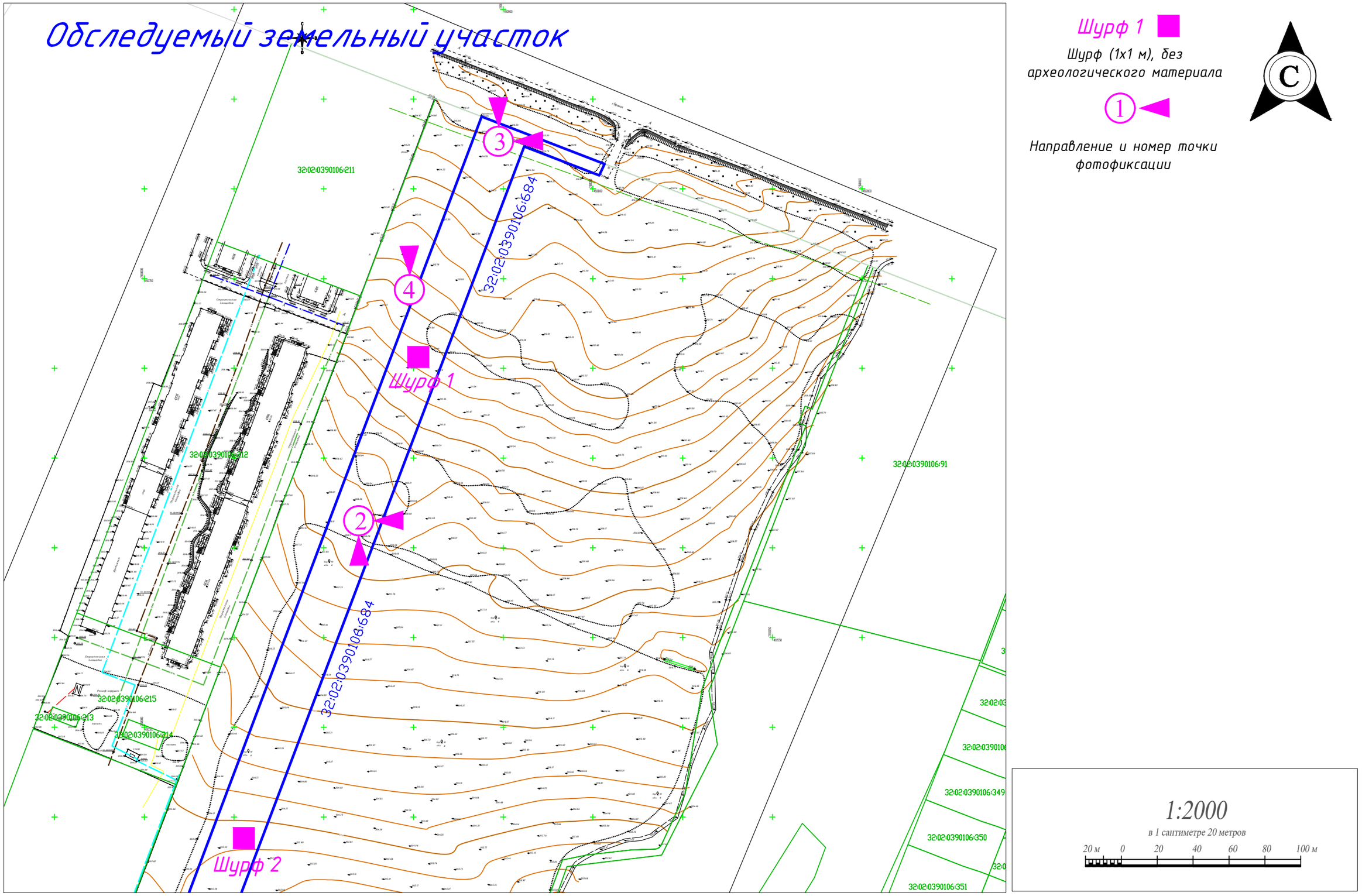

Рис. 12. Археологическое обследование земельного участка с кадастровым номером 32:02:0390106:684, Брянская область, Брянский муниципальный район, Мичуринское сельское поселение, п. Мичуринский. Южная часть участка обследования, точки фотофиксации и археологические шурфы на топографчиеском плане Заказчика.



Рис.13. Археологическое обследование земельного участка с кадастровым номером 32:02:0390106:684, Брянская область, Брянский муниципальный район, Мичуринское сельское поселение, п. Мичуринский. Точка фотофиксации 1. Вид с юга.



Рис.14. Археологическое обследование земельного участка с кадастровым номером 32:02:0390106:684, Брянская область, Брянский муниципальный район, Мичуринское сельское поселение, п. Мичуринский. Точка фотофиксации 2. Вид с юга.



Рис.15. Археологическое обследование земельного участка с кадастровым номером 32:02:0390106:684, Брянская область, Брянский муниципальный район, Мичуринское сельское поселение, п. Мичуринский. Точка фотофиксации 2. Вид с востока.



Рис.16. Археологическое обследование земельного участка с кадастровым номером 32:02:0390106:684, Брянская область, Брянский муниципальный район, Мичуринское сельское поселение, п. Мичуринский. Точка фотофиксации 3. Вид с востока.



Рис.17. Археологическое обследование земельного участка с кадастровым номером 32:02:0390106:684, Брянская область, Брянский муниципальный район, Мичуринское сельское поселение, п. Мичуринский. Точка фотофиксации 3. Вид с севера.



Рис.18. Археологическое обследование земельного участка с кадастровым номером 32:02:0390106:684, Брянская область, Брянский муниципальный район, Мичуринское сельское поселение, п. Мичуринский. Точка фотофиксации 4. Вид с севера.



Рис.19. Археологическое обследование земельного участка с кадастровым номером 32:02:0390106:684, Брянская область, Брянский муниципальный район, Мичуринское сельское поселение, п. Мичуринский. Шурф 1 до начала работ. Вид с юга.



Рис.20. Археологическое обследование земельного участка с кадастровым номером 32:02:0390106:684, Брянская область, Брянский муниципальный район, Мичуринское сельское поселение, п. Мичуринский. Шурф 1 полностью выкопанный. Вид с юга.



Рис.21. Археологическое обследование земельного участка с кадастровым номером 32:02:0390106:684, Брянская область, Брянский муниципальный район, Мичуринское сельское поселение, п. Мичуринский. Шурф 1 на уровне дневной поверхности. Вид с юга



Рис.22. Археологическое обследование земельного участка с кадастровым номером 32:02:0390106:684, Брянская область, Брянский муниципальный район, Мичуринское сельское поселение, п. Мичуринский. Шурф 1 зачистка по уровню материка. Вид с юга.



Рис. 23. Археологическое обследование земельного участка с кадастровым номером 32:02:0390106:684, Брянская область, Брянский муниципальный район, Мичуринское сельское поселение, п. Мичуринский. Шурф 1 профиль северного борта. Вид с юга.



Рис. 24. Археологическое обследование земельного участка с кадастровым номером 32:02:0390106:684, Брянская область, Брянский муниципальный район, Мичуринское сельское поселение, п. Мичуринский. Шурф 1 профиль восточного борта. Вид с запада.



Рис.25. Археологическое обследование земельного участка с кадастровым номером 32:02:0390106:684, Брянская область, Брянский муниципальный район, Мичуринское сельское поселение, п. Мичуринский. Шурф 1 контрольный прокоп материка. Вид с запада.



Рис. 26. Археологическое обследование земельного участка с кадастровым номером 32:02:0390106:684, Брянская область, Брянский муниципальный район, Мичуринское сельское поселение, п. Мичуринский. Шурф 1 после засыпки. Вид с юга.



Рис.27.Археологическое обследование земельного участка с кадастровым номером 32:02:0390106:684, Брянская область, Брянский муниципальный район, Мичуринское сельское поселение, п. Мичуринский. Шурф 2 до начала работ. Вид с юга



Рис.28. Археологическое обследование земельного участка с кадастровым номером 32:02:0390106:684, Брянская область, Брянский муниципальный район, Мичуринское сельское поселение, п. Мичуринский. Шурф 2 полностью выкопанный. Вид с юга.



Рис.29. Археологическое обследование земельного участка с кадастровым номером 32:02:0390106:684, Брянская область, Брянский муниципальный район, Мичуринское сельское поселение, п. Мичуринский. . Шурф 2 зачистка по уровню материка. Вид с юга.



Рис.30. Археологическое обследование земельного участка с кадастровым номером 32:02:0390106:684, Брянская область, Брянский муниципальный район, Мичуринское сельское поселение, п. Мичуринский. Шурф 2 профиль северного борта. Вид с юга.



Рис.31. Археологическое обследование земельного участка с кадастровым номером 32:02:0390106:684, Брянская область, Брянский муниципальный район, Мичуринское сельское поселение, п. Мичуринский. Шурф 2 контрольный прокоп материка. Вид с запада



Рис.32. Археологическое обследование земельного участка с кадастровым номером 32:02:0390106:684, Брянская область, Брянский муниципальный район, Мичуринское сельское поселение, п. Мичуринский. Шурф 2 после засыпки. Вид с юга.



Рис. 33. Археологическое обследование земельного участка с кадастровым номером 32:02:0390106:684, Брянская область, Брянский муниципальный район, Мичуринское сельское поселение, п. Мичуринский. Шурф 3 до начала работ. Вид с юга.



Рис. 34. Археологическое обследование земельного участка с кадастровым номером 32:02:0390106:684, Брянская область, Брянский муниципальный район, Мичуринское сельское поселение, п. Мичуринский. Шурф 3 полностью выкопанный. Вид с юга.



Рис. 35. Археологическое обследование земельного участка с кадастровым номером 32:02:0390106:684, Брянская область, Брянский муниципальный район, Мичуринское сельское поселение, п. Мичуринский. Шурф 3 на уровне дневной поверхности. Вид с юга.



Рис. 36. Археологическое обследование земельного участка с кадастровым номером 32:02:0390106:684, Брянская область, Брянский муниципальный район, Мичуринское сельское поселение, п. Мичуринский. Шурф 3 зачистка по уровню материка. Вид с юга.



Рис. 37. Археологическое обследование земельного участка с кадастровым номером 32:02:0390106:684, Брянская область, Брянский муниципальный район, Мичуринское сельское поселение, п. Мичуринский. Шурф 3 профиль северного борта. Вид с юга.



Рис. 38. Археологическое обследование земельного участка с кадастровым номером 32:02:0390106:684, Брянская область, Брянский муниципальный район, Мичуринское сельское поселение, п. Мичуринский. Шурф 3 профиль восточного борта. Вид с запада.



Рис. 39. Археологическое обследование земельного участка с кадастровым номером 32:02:0390106:684, Брянская область, Брянский муниципальный район, Мичуринское сельское поселение, п. Мичуринский. Шурф 3 контрольный прокоп материка. Вид с запада.



Рис. 40. Археологическое обследование земельного участка с кадастровым номером 32:02:0390106:684, Брянская область, Брянский муниципальный район, Мичуринское сельское поселение, п. Мичуринский. Шурф 3 после засыпки. Вид с юга.

Министерство культуры Российской Федерации

ОТКРЫТЫЙ ЛИСТ

№ 2669-2022

Настоящий открытый лист выдан:

Свиридову Алексею Андреевичу

паспорт 4205 № 209247
(серия номер паспорта)

на право проведения археологических полевых работ
в зоне реконструкции системы технологической связи вдоль газопровода Уренгой — Ужгород, участок ООО «Мострансгаз», 1 этап, в Моршанском, Первомайском, Сосновском, Староюрьевском районах Тамбовской области, Чаплыгинском, Лев-Толстовском, Лебедянском, Елецком, Краснинском, Данковском, Липецком районах Липецкой области, Сараевском, Шацком, Александро-Невском районах Рязанской области; на земельных участках с кадастровыми номерами 32:02:0390106:684; 32:02:0390106:683 в п. Мичуринский с.п. Мичуринское в Брянском районе Брянской области.
(место проведения археологических полевых работ)

На основании открытого листа

Свиридов Алексей Андреевич
(Ф.И.О)

имеет право производить следующие археологические полевые работы:
археологические разведки с осуществлением локальных земляных работ на указанной территории в целях выявления объектов археологического наследия, уточнения сведений о них и планирования мероприятий по обеспечению их сохранности.

Передоверие права на проведение археологических полевых работ по данному открытому листу другому лицу запрещается.

Срок действия открытого листа: с ***23 сентября 2022 г.*** по ***20 августа 2023 г.***

Дата принятия решения о предоставлении открытого листа: ***23 сентября 2022 г.***

Первый заместитель Министра _____ **С.Г.Обрывалин**
(должность) (подпись) (Ф.И.О.)

Дата ***23 сентября 2022 г.*** М.П.

028215